COMUNE DI PORTO S. ELPIDIO
Provincia di Fermo

IMPIANTO DI SELEZIONE DEI MATERIALI PROVENIENTI DA RACCOLTA DIFFERENZIATA

***COMUNICAZIONE MODIFICA SOSTANZIALE E PROCEDURA DI VERIFICA DI IMPATTO AMBIENTALE** ai sensi della L.R. n°3 del 26.03.12*

Località: Via Elpidiense, km 4+100

GRUPPO DI LAVORO:

Dott.ssa Graziella Pagliaretta

Dott. Ing. Simone Barbizzi

Dott.ssa Kathleen Pucci

COMMITTENTE:

ECO ELPIDIENSE srl
S.P. CORVESE 40
63821 PORTO S. ELPIDIO

PLANIMETRIA STATO ATTUALE

TAV:	SCALA:
2	1:250

DATA: *Dicembre 2016*

Elaborato:	Verificato:	Approvato:	Revisione n°
Barbizzi S.	Pagliaretta G.	De Angelis M.	1_23.12.2016

Nome file: Martungo_modifica_sost_2016 Archivio: U:\PROTETTO\elaborati\IMPIANTI DI SELEZIONE\IMPIANTO DI SELEZIONE_MARILUNGO\PROGETTO_MODIFICHE\MODIFICA sostanziale_2016

LEGENDA:

RETE ACQUE DOMESTICHE

- FOSSA IMHOFF
- CONDOTTA

RETE ACQUE DILAVAMENTO PIAZZALI

- CADITOIA
- CONDOTTA
- POZZETTO
- POZZETTO ISPEZIONE

RETE ACQUE BIANHE

- CADITOIA
- CONDOTTA
- POZZETTO
- POZZETTO ISPEZIONE

- AREE STOCCAGGIO MATERIALI IMBALLATI
- AREE SCARICO MATERIALI IN INGRESSO

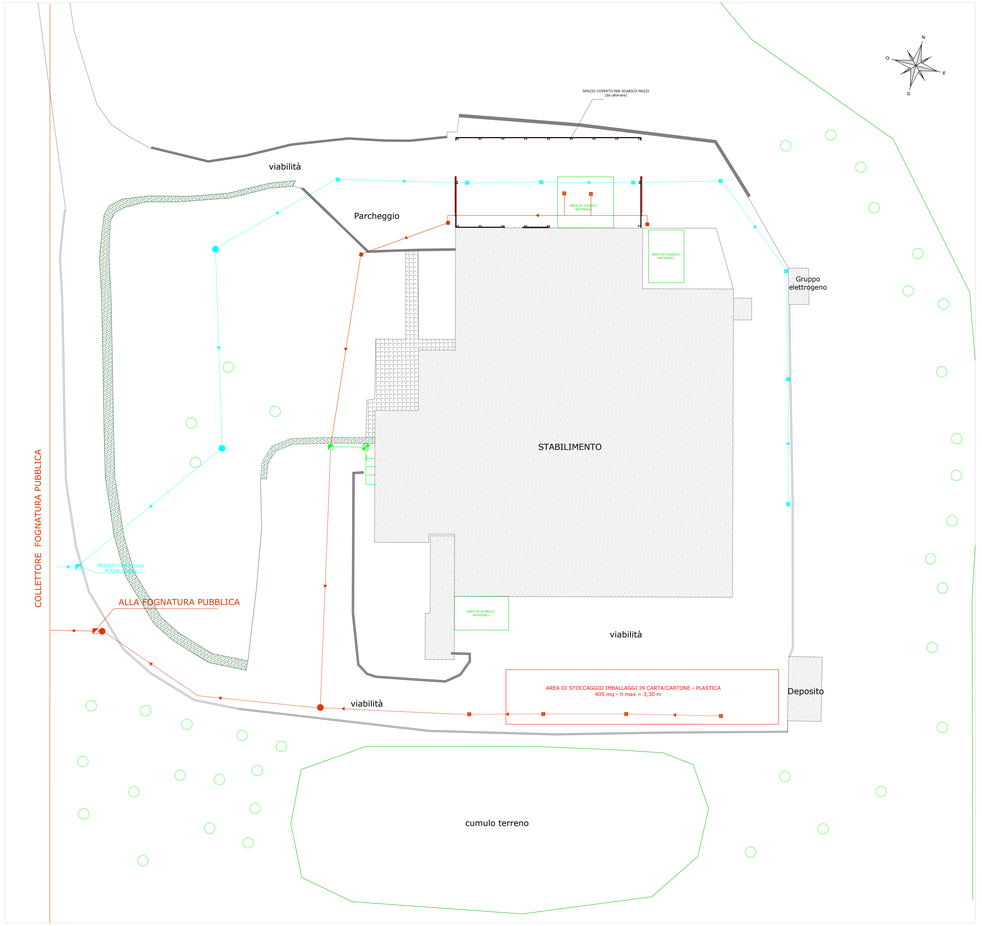

PIANTA DEPOSITO

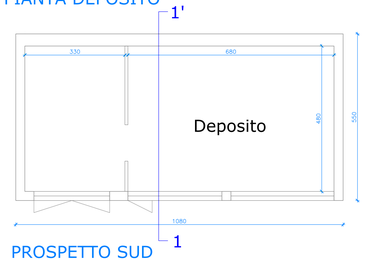

PROSPETTO SUD

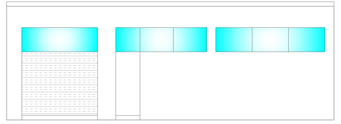

PARTICOLARE DEPOSITO

scala 1:50 (quote in cm.)

SEZIONE 1-1'

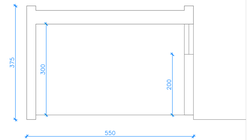

PROSPETTO OVEST



PLANIMETRIA CATASTALE scala 1:2000

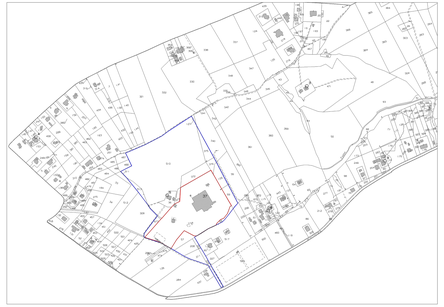

LEGENDA:

- Perimetro Mappale stabilimento industriale
  Foglio:12
  Particella: 37
  Subalterno:5
- Perimetro Mappali Proprietà *Eco Elpidiense s.r.l.*

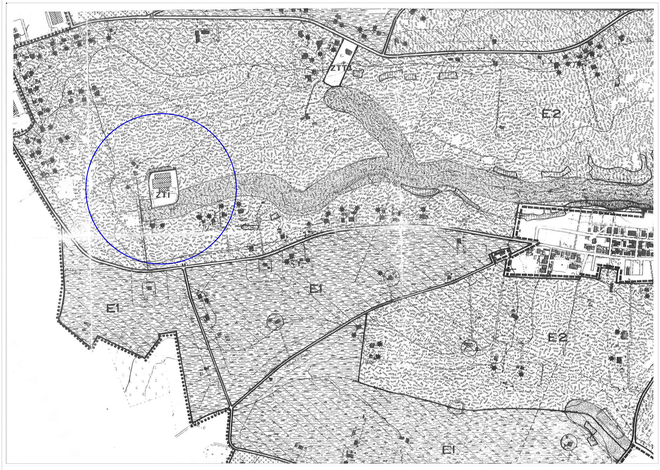

STRUMENTO URBANISTICO GENERALE - P.R.G.

STRALCIO CARTOGRAFICO ZONIZZAZIONE - scala 1:5000